

# OCCIO

## Le realtà lagarine in una mappa online!

Una mappatura per conoscere le realtà culturali e sociali attive in Trentino e i luoghi più vivi.

BaBa,  
Melagodo,  
Multiverso,  
Social Catena,  
Pro L...

Plf,  
La Contea,  
endime...

Relab,  
Evoè,  
Arci La Poderosa,  
Oriente Occidente,  
Smart Lab,  
A...

Porto Beseno  
Pensiero

Cammino  
di San Rocco,  
Arci U. Winkler,  
La Colonnina,  
Pro L...

Lumen  
slowjournal,  
Moltiplicazioni,  
Ass. Centrifuga,  
Orto San Marco  
Setà...

Urla,  
La Foresta,  
comun'Orto,  
Collettivo Scob,  
Brave New Alps,  
Comunità  
Frizzante

Clochart,  
ANPI,  
Sat...

Ludimus,  
Ciao Ketty,  
Radio Ala,  
Pro Loco Mori,  
Val di Gresta  
Buonumori

Scuola  
S. Osvaldo,  
Lenoklandestino,  
Elementare Teatro,  
Gsp - Li...

Officin  
Comu  
Alal Tr  
le

Lucicate  
Mindshub,  
Infiorescenze,  
Ass. Fuori Posto,  
Studio Combo

OHT,  
Cinéma  
Du Désert,  
Energie Alternative,  
OfficinadArte,  
Pauperwave,  
FBR

H2o+,  
Block3,  
Circolo 204,  
Nuovo Cineforum  
Rovereto,  
Casa Olga,  
bana

98 Terrazze,  
Il Masetto,  
Lumano,  
Atas



## La mappa del fermento sociale e culturale lagarino!

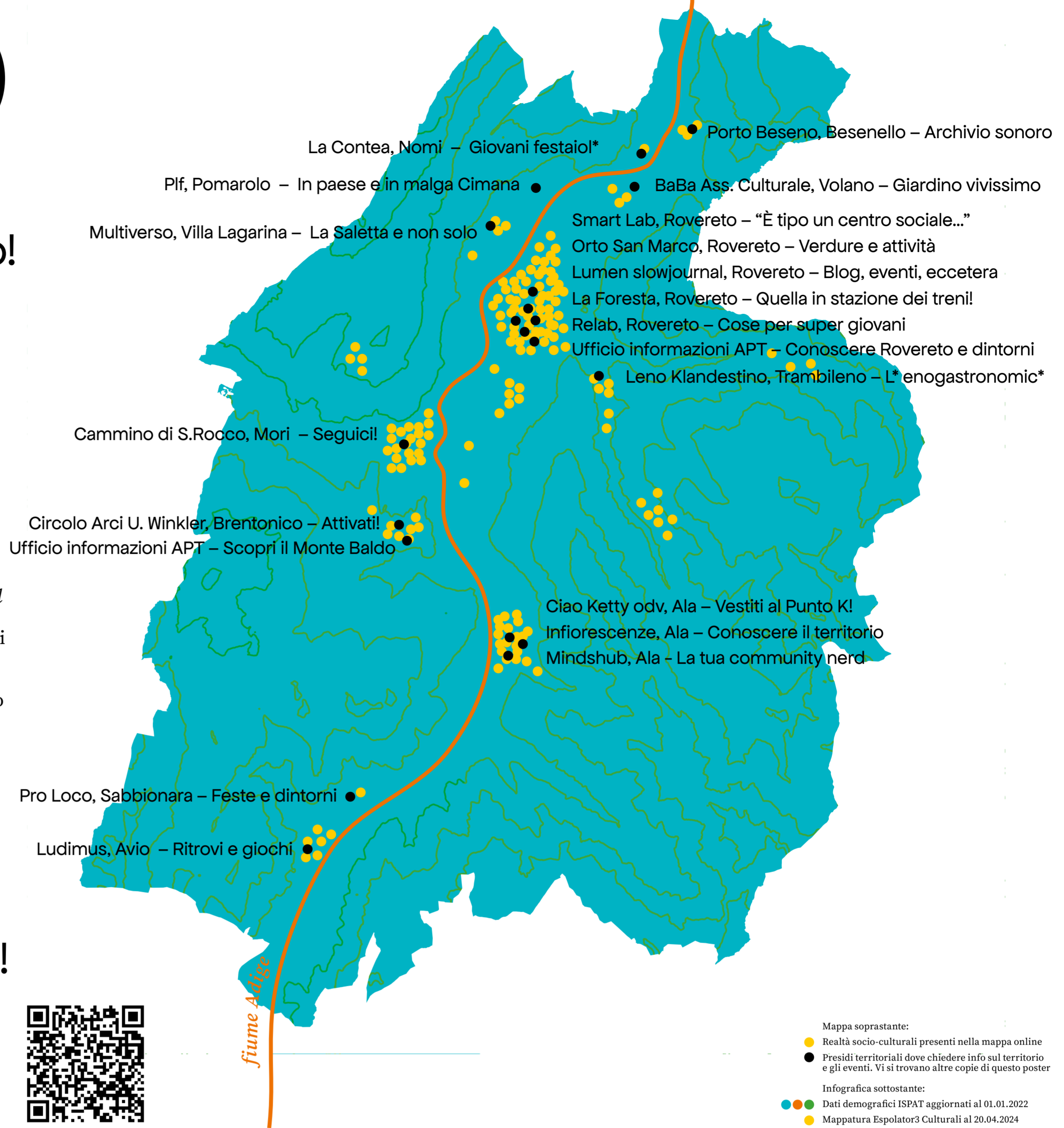
Ecco la proposta di alcuni consigli per scoprire i posticini che esprimono al meglio le *lagarina vibes*. Per vivere un'esperienza stimolante non resta che lasciarti coinvolgere dalle proposte delle realtà locali! Fidati di loro.

## I punti di riferimento per questo territorio sono...


I nomi scritti sul fronte sono alcuni suggerimenti *da local* della Community Esplorator3 Culturali, per chi vuole vivere la Vallagarina e i suoi eventi! Scopri le associazioni e cooperative locali, fatti guidare dalle persone che ne fanno parte e lasciati coinvolgere dalle loro iniziative: ti lasciamo in buone mani! Hai bisogno di un piatto caldo o di una bibita fresca? Sei in cerca di spazi di confronto, dibattiti, spettacoli teatrali o eventi musicali? Puoi chiedere consiglio nei luoghi segnati sulla mappa qui a fianco, per la Community Esplorator3 Culturali sono dei punti di riferimento.

## Apri la mappa online per scoprire la Vallagarina!


Per raccontare il variegato mondo *no profit* della zona, è stata realizzata una mappa digitale. Questo primo esperimento offre una panoramica delle realtà attive e dei luoghi vivi, dove puoi trovare attività culturali e non solo. Seguendo il link troverai descrizioni utili a conoscere meglio le realtà lagarine e i loro contatti!



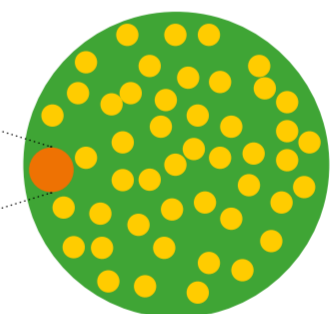
DESTRA ADIGE  
37 progetti  
31.628 abitanti



ROVERETO E DINTORNI  
74 progetti  
39.819 abitanti



SINISTRA ADIGE  
120 progetti  
18.295 abitanti



## Scopri *quando e dove* partecipare alle iniziative

Le associazioni locali si organizzano per offrire attività culturali e di aggregazione sociale in momenti diversi della settimana e nei weekend di tutto l'anno. Con un po' di intraprendenza e i giusti strumenti scoprirai che la Vallagarina è un territorio davvero ricco di proposte e dinamico! La piattaforma Gancio è un progetto nato dal basso per promuovere tutte le attività che le realtà organizzano. All'indirizzo web [gancio.daghe.xyz](http://gancio.daghe.xyz) si trova un calendario condiviso con tutte le iniziative. Inoltre, il blog [locotrentino.it](http://locotrentino.it) offre una panoramica degli eventi. Un altro sito utile per conoscere cosa succede a Rovereto è [e20rovereto.it](http://e20rovereto.it), promosso proprio dal Comune. Anche APT segnala le più grosse manifestazioni e attrazioni turistiche sul suo sito.

## Leggi *come* muoverti in maniera sostenibile



Per muoverti in bici puoi seguire la ciclabile che percorre la Vallagarina da nord a sud per 40,2 km. Seguendo il fiume Adige il percorso attraversa i paesi e la città di Rovereto e incontra due bicigrill, nelle località di Nomi e Avio. Nella mappa sono segnalate le stazioni del progetto *Bike sharing Trentino e.motion*, presente in molti comuni e attivabile su [Bicincittà.com](http://Bicincittà.com). Le fermate del treno sulla tratta Verona – Brennero sono: Avio, Ala, Mori, Rovereto. Una soluzione comoda è coniugare treno e bicicletta, che può essere caricata a bordo. Sul sito di Trentino Trasporti troverai orari e fermate del sistema urbano e extraurbano su gomma, anche quest'ultimo trasporta le bici. Per tutti i biglietti puoi usare l'App OpenMove, per comprarli dove e quando vuoi. A Rovereto ferma anche Flixbus.

## Segnala altre realtà da tenere d'occhio!

Attraverso interviste sul territorio e un questionario è stato reso partecipativo il processo di mappatura. La raccolta di candidature è uno strumento utile per raccontare al meglio le realtà coinvolte, includendo la loro visione di sostenibilità e legame col territorio. La mappa può essere sempre aggiornata, segnala i progetti che non possono mancare! Per informazioni e per candidare altre realtà scrivi all'indirizzo [itinerarieducanti@fdm.tn.it](mailto:itinerarieducanti@fdm.tn.it). Ora sei pronto ad esplorare in modo inedito la Vallagarina!

Il progetto Ocio nasce dal percorso Community Esplorator3 Culturali, a cura di Fondazione Franco Demarchi e Provincia Autonoma di Trento.

